



Séjour en van aménagé !

# ROAD BOOK

La Réunion



Les **30** lieux  
incontournables

# Les 30 lieux incontournables

1 - Saint-Denis	Pg 4	16 - Plage de Grande Anse	Pg 19
2 - Cascade Niagara	Pg 5	17 - Saint-Pierre	Pg 20
3 - Parc du Colosse	Pg 6	18 - Les Makes	Pg 21
4 - Le Cirque de Salazie	Pg 7	19 - L'Entre Deux	Pg 22
5 - Trou de Fer	Pg 8	20 - Cirque de Cilaos	Pg 23
6 - Takamaka	Pg 9	21 - Piton des Neiges	Pg 24
7 - Bassin Bleu	Pg 10	22 - La Forêt de l'Étang Salé	Pg 25
8 - Plaines des Palmistes	Pg 11	23 - Le Gouffre	Pg 26
9 - Plaine des Cafres	Pg 12	24 - La Pointe au Sel	Pg 27
10 - Le Piton de La Fournaise	Pg 13	25 - Saint-Leu	Pg 28
11 - Anse des Cascades	Pg 14	26 - Plage de l'Hermitage	Pg 29
12 - La Routes des Laves	Pg 15	27 - Le Port de Saint-Gilles	Pg 30
13 - Cap Méchant	Pg 16	28 - Le Maïdo	Pg 31
14 - La Cascade Langevin	Pg 17	29 - Saint-Paul	Pg 32
15 - Le Labyrinthe en Champs Thé	Pg 18	30 - Dôts d'Ane	Pg 33

Découvrez   
**La Réunion**  
en van !




- 1 Saint-Denis
- 2 Cascade Niagara
- 3 Parc du Colosse
- 4 Le Cirque de Salazie
- 5 Trou de Fer
- 6 Takamaka
- 7 Bassin Bleu
- 8 Plaines des Palmistes
- 9 Plaine des Cafres
- 10 Le Piton de La Fournaise
- 11 Anse des Cascades
- 12 La Routes des Laves
- 13 Cap Méchant
- 14 La Cascade Langevin
- 15 Le Labyrinthe en Champs Thé
- 16 Plage de Grande Anse
- 17 Saint-Pierre
- 18 Les Makes
- 19 L'Entre Deux
- 20 Cirque de Cilaos
- 21 Piton des Neiges
- 22 La Forêt de l'Étang Salé
- 23 Le Gouffre
- 24 La Pointe au Sel
- 25 Saint-Leu
- 26 Plage de l'Hermitage
- 27 Le Port de Saint-Gilles
- 28 Le Maïdo
- 29 Saint-Paul
- 30 Dôts d'Ane

## Les différents périples à réaliser

Que vos vacances soient de courte durée ou que vous ayez l'audace de prolonger l'aventure, explorez les joyaux incontournables !

Pour une escapade express, plongez-vous dans les lieux emblématiques, pour une aventure plus étendue, relevez le défi et découvrez tous les endroits mémorables ou personnalisez votre séjour en créant un itinéraire sur mesure...

Choisissez les lieux qui vous font rêver et créez des souvenirs inoubliables à chaque étape de votre voyage !



1

# Saint-Denis

En tant que capitale politique de La Réunion, Saint-Denis se démarque de plus en plus en tant que pôle culturel et même touristique. Nichée à l'extrême Nord de l'île, la ville s'impose comme une étape incontournable, notamment à votre arrivée, puisque l'aéroport est voisin de Saint-Denis.

Le Barachoï, situé en bord de mer à Saint-Denis, incarne un ancien port de fortune qui conserve des canons emblématiques et des édifices témoins de la Compagnie des Indes.

La cathédrale, bien que plus modeste que la plupart des églises, a été érigée au cœur du centre-ville dans les années 1830. Sur le trajet entre La Grande Chaloupe, point d'arrivée des travailleurs engagés, et les champs de canne à sucre de l'Est, elle servait à baptiser les nouveaux habitants de l'île. Son architecture unique, tout comme la liturgie qui y est célébrée, se distingue de ce que l'on trouve habituellement en métropole.

## Le Parc du Colorado

Situé au sommet du lieu-dit La Montagne, à environ 300 mètres d'altitude dans les hauts de Saint Denis, le Parc du Colorado est un grand espace naturel.

Dans son écrin de verdure, le parc est aménagé de kiosques, d'aires de pique-nique et d'aires de jeux pour les enfants, qui en font un lieu idéal pour les promenades et la détente en famille.

Le Parc est également le rendez-vous des sportifs. Il dispose d'un parcours de golf et il est le point de départ de nombreuses randonnées à pied ou à cheval, de courses de VTT ou de courses à pied, tel que le Trail du Colorado. Après le village, au 8ème km, prenez sur la gauche en direction du Colorado.



Profitez des soirées à thème suivant les jours de la semaine au « carré cathédrale » et de la bonne ambiance notamment le dimanche au Barachoï.





2

## Cascade Niagara

Sainte-Suzanne, située dans le Nord-Est de l'île de La Réunion, offre une escapade riche en découvertes.

En longeant la Route Nationale, ne manquez pas la vanilleraie "GRAND HAZIER," où vous plongerez dans l'univers emblématique de la vanille. Des visites guidées vous dévoileront l'histoire et la culture de cette précieuse liane. Saviez-vous que le procédé de fécondation de la vanille a été découvert par un esclave réunionnais, Edmond Albius ? Cette avancée a permis à la culture de la vanille de s'épanouir à travers le monde.


À Sainte-Suzanne, dirigez-vous vers la cascade Niagara, une merveille facilement accessible, idéale pour une soirée paisible loin de l'agitation. Plongez dans le bassin de la cascade Délices pour une baignade apaisante, profitant du calme et de la majesté des lieux.


En repartant, faites un arrêt au pied du phare de Bel Air, le tout premier et unique phare de La Réunion construit en 1845. Il guidait autrefois les navires marchands vers la rade de Saint-Denis. Une expérience riche en histoire et en émerveillement vous attend à Sainte-Suzanne !



**Bon Plan**

Vous pouvez passer la nuit bercé par le bruit de la cascade, dans l'écrin vert des champs de canne !





3

## Parc du Colosse


Saint-André, nichée dans l'Est de l'île de La Réunion, offre une expérience riche en diversité et en activités. Au cœur de la ville, le parc du Colosse est un véritable havre de détente et de loisirs. Doté d'un skatepark, de jeux d'eau, d'un petit train et d'un terrain de sport, il devient un lieu de rendez-vous apprécié par les Réunionnais, qui s'y retrouvent souvent pour partager le traditionnel pique-nique dominical. Les nombreux restaurants à l'entrée du parc offrent également la possibilité de se restaurer.

Imprégnés de la riche culture tamoule, importée d'Inde à La Réunion à la fin de l'esclavage, durant la période de l'engagisme. Le temple du Colosse vous ouvre ses portes, offrant une immersion dans cette culture fascinante. Selon la période de l'année, le temple accueille même des marches sur le feu, une pratique traditionnelle qui ajoute une dimension unique à votre visite.



**Le parc du colosse vous laissera passer de bons moments en famille sans vous sentir en ville.**





## 4 Salazie

Salazie, niché dans l'Est de La Réunion, constitue l'un des trois cirques exceptionnels de l'île. C'est une région où la végétation est d'une grande luxuriance, et le taux de pluviométrie y est parmi les plus élevés, donnant lieu à la présence fréquente de magnifiques cascades, chacune possédant un charme unique. Parmi les incontournables, la Cascade Blanche et le Voile de la Mariée méritent incontestablement le détour !

La rivière du Mât traverse le cirque de Salazie sur une distance de trente-quatre kilomètres, offrant divers endroits propices à la baignade, au canyoning ou à des randonnées plus ou moins accessibles. Choisissez l'activité qui vous convient le mieux et partagez un moment privilégié avec la nature environnante !



### Hell-Bourg

Parcourez le circuit des cases créoles pour découvrir les maisons lontan. Accessibles en van, tous les villages du cirque méritent le détour, mais Hell-Bourg, classé parmi les « plus beaux villages de France », se distingue particulièrement. La visite de la Maison Folio vous plongera dans l'art de vivre créole du XIXe siècle, époque où Salazie accueillait les familles les plus aisées de La Réunion en villégiature.



**Bon Plan**

Avant d'entrer dans le village de Hell-Bourg, faites une pause au point de vue, offrant une vue imprenable sur une grande partie du cirque et sur le Piton d'Anchaing. C'est un endroit idéal pour profiter d'une nuit mémorable en pleine nature !





5

## Trou de Fer


Explorez à votre rythme la majestueuse cascade du Trou de Fer, sans aucune contrainte. Le van aménagé vous offre la liberté totale d'explorer l'île à votre guise, tout en bénéficiant d'un confort optimal.

Considéré comme l'un des sites mythiques figurant parmi les trois principales destinations touristiques de La Réunion, le Trou de Fer est situé dans le Nord-Est de l'île. Créé par l'effondrement d'une partie du massif du Piton des Neiges, il se présente comme un gouffre ouvert, plongeant sur environ trois cents mètres de profondeur, où convergent divers cours d'eau, dont le Bras de Caverne et la ravine Mazerin.

La plus grande chute qui se jette dans le Trou de Fer atteint un dénivelé cumulé impressionnant de 725 mètres (composé de quatre sauts, le plus grand mesurant 305 mètres de hauteur), ce qui en fait la cascade la plus haute de France.

**Bon Plan**

Garez vous au gîte de Bélouve, vous serez au pied du sentier qui vous emmènera au premier point de vue sur le Trou de fer.







6


## Takamaka

Imaginez-vous au volant de votre propre havre mobile, prêt à explorer les joyaux cachés de cet endroit envoûtant. Un emplacement dédié au stationnement de votre van vous attend, vous permettant de passer à la fois la nuit et la journée, immergé dans ce paysage majestueux.

Takamaka, une vallée nichée à l'Est de l'île de La Réunion, dans les hauteurs de la commune de Saint-Benoît, offre une cascade enchantée, prolongeant le plateau de Bébour, où les eaux affluent des forêts pluviales de montagne. Résultat d'une érosion progressive, la vallée s'est sculptée dans les anciennes coulées du Piton des Neiges, un volcan endormi (mais peut-être pas éteint !) depuis plus de 120 siècles.

Le Piton Dorseuil, culminant à 729 mètres d'altitude au cœur de la vallée, se dresse fièrement, sa longue crête rejoignant plus haut le fameux plateau de Bébour à une altitude de 1 332 mètres.

Au cœur du Parc national de La Réunion, la Vallée de Takamaka a été inscrite au patrimoine mondial de l'UNESCO en 2010.



Garez-vous sur l'un des emplacements de l'aire de pique-nique, où plusieurs kiosques sont disponibles pour compléter votre expérience.





7

## Bassin Bleu

Le Bassin Bleu, charmant bassin d'eau douce aisément accessible en famille, se trouve sur la commune de Saint-Benoit. Profitez d'un arrêt le long de ses rives pour partager un pique-nique convivial et plongez en toute sécurité dans ses eaux transparentes, relativement chaudes selon la saison. Le bassin est délimité par des rochers à son extrémité, offrant une atmosphère tranquille.

Il est toutefois impératif de vérifier les conditions météorologiques avant votre visite afin d'éviter toute surprise liée à une crue soudaine. De plus, n'hésitez pas à faire un détour rapide vers l'église de Notre-Dame-des-Laves, accessible en seulement trente minutes de route. Cette église emblématique de La Réunion a été miraculeusement épargnée par une coulée de lave lors du week-end de Pâques 1977.

Nous vous conseillons d'éviter les visites le week-end, car le site est très prisé des Réunionnais, et vous pourriez avoir du mal à trouver de la place !



**Bon Plan**

Arrêtez-vous pour la baignade et passez la nuit à Sainte-Rose, où vous trouverez facilement à vous restaurer.



**Bon Plan**  
Garez vous au cœur de la forêt de Bébour, un dépaysement total vous y attend.


8

## Plaine des Palmistes

La Plaine des Palmistes, une commune nichée sur un vaste plateau reliant les deux massifs volcaniques de l'île, est traversée par la seule route transversale et non littorale de La Réunion, s'étirant de Saint-Pierre au Sud à Saint-Benoît à l'Est.

Le Domaine des Tourelles, représentatif de l'architecture des hauts de La Réunion au début du XXe siècle, offre un bel exemple avec sa varangue fermée par des fenêtres. Transformé en espace polyvalent, il accueille désormais des ateliers d'artisans, une boutique artisanale et un lieu de restauration.

Du côté de la nature, la cascade Biberon, haute d'environ deux cents mètres, est aisément accessible depuis la Plaine des Palmistes. En explorant la forêt de Bébour, l'une des rares forêts primaires de La Réunion, vous découvrirez une multitude de sentiers de randonnée vous permettant d'approcher la faune et la flore indigènes et endémiques.





9

## Plaine des Cafres

Explorez la Plaine des Cafres, région montagneuse offrant des panoramas à couper le souffle qui évoquent la campagne française. Parcourez les sentiers de randonnée environnants, imprégnez-vous de l'air frais et pur de la montagne, puis retrouvez le confort de votre van aménagé pour une paisible nuit de repos après une journée d'exploration...

Situé dans les hauteurs de La Réunion, entre le massif du Piton des Neiges et celui du Piton de la Fournaise, le village de la Plaine des Cafres repose sur un plateau délimité par le Col de Bellevue, culminant à 1 606 mètres d'altitude. À l'Ouest, il offre une vue imprenable sur la ravine du Bras de la Plaine, tandis qu'à l'Est, il surplombe la vallée sculptée par un affluent de la rivière des Remparts.

Dotée d'un sol fertile et d'un climat frais, la Plaine des Cafres s'avère propice à l'agriculture, avec de vastes pâturages témoignant de l'importance de l'élevage bovin dans la région. C'est également de cette plaine que provient l'essentiel du lait produit à La Réunion.

Découvrez l'authenticité de cette région, mêlant beauté naturelle et activités agricoles traditionnelles.



**Bon Plan**

Garez-vous au belvédère de Bois Court, vous y serez paisiblement installé et vous profiterez d'une très belle vue au petit matin !






10

## Le Piton de la Fournaise

Le Piton de la Fournaise, volcan actif de La Réunion et parmi les plus actifs au monde, s'élève à 2631 mètres d'altitude. Il entre en moyenne tous les neuf mois, offrant un spectacle naturel fascinant !

Pour observer ce phénomène unique, deux options s'offrent à vous : emprunter la Route des Laves (consultez le n°7) ou gravir la Route des Plaines. Cette dernière vous conduira aux abords de l'Enclos Fouqué, au cœur duquel se dresse le cône central du Piton de la Fournaise. De là, plusieurs sentiers de randonnée s'ouvrent à vous, dont le plus célèbre mène au sommet du cratère.

Avant d'entreprendre toute randonnée vers le volcan, il est essentiel de vérifier l'accessibilité de l'enclos et de vous assurer qu'aucune éruption n'est en cours. En van aménagé, vous avez la possibilité de stationner tout le long de la route menant à l'un des sites les plus prisés de La Réunion. Profitez de ce spectacle naturel exceptionnel dans le confort de votre propre refuge mobile.



**Passez la nuit dans les hauts de la Plaine des Sables ou bien au Pas de Bellecombe pour déjeuner face au volcan !**



11

## Anse des Cascades

Explorez ce trésor naturel à votre rythme, sans contraintes, en vous arrêtant où vous le souhaitez pour vous imprégner de la beauté des cascades.

L'Anse des Cascades est une petite baie située près de Piton Sainte-Rose à l'Est de La Réunion. Son nom vient des nombreuses cascades qui s'écoulent le long des falaises bordant le front de mer.

L'Anse des Cascades est un lieu prisé des habitants qui viennent souvent y pique-niquer à l'ombre des cocotiers ou sous l'un des nombreux kiosques à disposition. C'est un lieu également fréquenté par les touristes séduits par sa tranquillité et cette nature luxuriante où l'océan joute les cascades d'eau cristalline.

Une très belle cocoteriaie et de nombreux vacas complètent ce tableau, illuminé par le vert intense de la végétation et le bleu profond de l'océan.



**Bon Plan**

Arrivez tôt le matin pour trouver la meilleure place, puis gardez-vous sur un des parkings du site, vous pourrez y passer une nuit paisible et tranquille.



12

## Route des Laves

Parcourez la fascinante Route des Laves et plongez dans les vestiges des éruptions volcaniques passées ! Grâce à votre van aménagé, vous aurez la liberté de vous arrêter aux différents points de vue le long du parcours, offrant des panoramas lunaires et des coulées de lave solidifiées à couper le souffle.

La Route des Laves suit la portion de la route nationale 2 entre le centre-ville de Sainte-Rose à l'Est et celui de Saint-Philippe au Sud de La Réunion. Traversant le Grand Brûlé, cette portion côtière de la dernière caldeira volcanique formée par le Piton de la Fournaise, l'Enclos Fouqué, la route s'étend sur environ 11 km.

Chaque coulée de lave, descendant des Grandes Pentès, est marquée par un panneau d'information indiquant l'année de l'éruption correspondante. L'étonnante rapidité avec laquelle la nature reprend possession des lieux est mise en évidence, avec des fougères, des arbustes et des filaos ayant déjà repoussé sur des coulées datant de moins de 15 ans !

L'exploration des coulées pouvant présenter des dangers, nous vous recommandons vivement de faire appel à un guide professionnel pour garantir une exploration sûre et enrichissante.



**Passez la nuit à l'Anse des Cascades, site majestueux et très calme (voir n°11), avant de partir à l'assaut du Grand Brûlé !**



13

## Cap Méchant

La commune de Saint-Philippe, charmante localité du Sud sauvage de La Réunion, est riche en surprises ! Ici, vous avez le choix entre explorer le littoral ou vous aventurer dans les forêts luxuriantes.

En longeant le littoral, faites une pause au Cap Méchant, où des falaises de lave façonnées par la houle vous offrent un spectacle naturel unique. Poussé par les alizés, l'océan y déploie souvent une force impressionnante, créant un spectacle grandiose et vivifiant !

Si l'appel de la forêt se fait sentir, dirigez-vous vers les hauteurs. Promenez-vous au cœur de la forêt de Mare Longue, une forêt primaire exceptionnelle à La Réunion.

Pour ceux qui préfèrent une option plus tranquille, le bassin du Baril, oasis d'eau de mer, se présente comme un rare lieu de baignade dans le Sud sauvage.

Quelle que soit votre préférence, le Cap Méchant et ses environs offrent une palette diversifiée de paysages à explorer !



**Bon Plan**



L'idéal est de faire une halte au Cap Méchant, profitez du cadre idyllique pour vous restaurer et passer la nuit.







14


## La Cascade Grand Galet

Nichée dans le sud Sauvage de La Réunion, la cascade Grand Galet est un joyau composé de plusieurs chutes d'eau dévalant la même paroi, faisant d'elle la cascade la plus emblématique et l'une des plus prisées de l'île.

Pour atteindre ce site enchanteur, empruntez la route ombragée et bordée d'arbres fruitiers le long de la rivière Langevin, franchissant plusieurs ponts remarquables en chemin. Bien que certains virages soient exigeants, avec des pentes raides et des courbes serrées nécessitant parfois de repasser en première, les panoramas sur la vallée récompensent amplement ces efforts ! La rivière offre de nombreux endroits propices à la baignade et aux pique-niques, attirant une foule joyeuse les week-ends.

Entre la cascade Grand Galet et la Plaine des Sables, Cap Blanc se dévoile comme un site exceptionnel marqué par une diversité de paysages. Très prisé des campeurs, ce lieu offre un plateau généreux avec de vastes espaces pour planter sa tente, et plusieurs emplacements de feu fait main disséminés pour une expérience en plein air mémorable.

Un véritable paradis naturel à explorer dans le Sud sauvage de La Réunion !

**Bon Plan**

**Vous pouvez vous installer le long de la rivière Langevin ou juste avant le point de vue sur la cascade Grand Galet.**



15

## Le Labyrinthe "En-Champ-Thé"

Saint-Joseph, perle du Sud sauvage de l'île de La Réunion, offre le spectacle varié de ses côtes, dévoilant une grande diversité de paysages. Immergez-vous dans les richesses locales en explorant ces attractions uniques !

La Maison du Curcuma, nichée dans le mini-cirque de la Plaine des Grègues, vous invite à découvrir cet épice, également connu sous le nom de « safran péi ». Plongez dans l'univers de cette épice singulière au cours d'une visite enrichissante.

À Grand Coude, dans les hauteurs de Saint-Joseph, le labyrinthe « En-champ-thé » vous dévoile les secrets de la culture du thé, de l'arbre à la tasse. Cette escapade familiale offre une balade accessible à tous, agrémentée de la dégustation du premier thé bio cultivé en France, disponible dans la boutique.

Le Bassin Manapany, incontournable lors de votre séjour à La Réunion, vous convie à une pause paisible en famille. Profitez d'un après-midi au bord de ce bassin naturel dont l'eau transparente se prête à l'observation de diverses espèces de poissons. Saint-Joseph vous réserve une expérience immersive au cœur de ses trésors naturels et culturels.



**Bon  
Plan**

Sur la route menant vers le labyrinthe, profitez d'un double point de vue, sur la rivière des Remparts et sur les remparts de la rivière Langevin, entouré d'une aire de pique-nique, parfaite pour passer la nuit en van !





16

## Plage de Grand Anse



Prenez tout le temps nécessaire pour apprécier cette plage exceptionnelle, véritable décor de carte postale ! Avec votre van aménagé, vivez l'expérience de la liberté ultime en explorant l'île à votre rythme, tout en profitant du confort de votre propre refuge mobile.

Nichée dans le Sud de La Réunion, au pied du Piton Grand Anse, cette plage s'installe dans une petite baie bordée de cocotiers. Bien que la baignade ne soit pas autorisée en raison de la mer souvent agitée, une piscine naturelle a été aménagée pour permettre de profiter de l'eau en toute sécurité. Équipez-vous de masques et de tubas pour observer les foisonnants poissons qui évoluent dans ce milieu naturel préservé.

Le site de Grand Anse propose également un parc doté d'aires de pique-nique équipées de barbecues, des espaces verts soigneusement entretenus, ainsi qu'un boulodrome. Très prisé le week-end, il attire les familles qui se retrouvent pour des moments conviviaux autour d'un pique-nique.

Pour les amateurs de randonnée, le sentier qui part de la plage et monte jusqu'au Piton Grand Anse offre un magnifique panorama sur la plage au nord et la petite île au sud. Une escapade parfaite pour découvrir la diversité de ce site pittoresque.



Arrivez tôt pour choisir la meilleure place pour passer la journée. Sinon, arrivez en fin de journée, les places seront libérées.





17

## Saint-Pierre

Saint-Pierre se distingue en tant que troisième plus grande ville de l'île et la principale du Sud, abritant l'aéroport de Pierrefonds desservant Maurice et Rodrigues. Son centre-ville, toujours animé, dévoile un réseau de rues au plan orthogonal, caractéristique des villes coloniales. Il abrite une multitude de petits commerces et de restaurants, certains discrets mais offrant une cuisine délicieuse.

Le port de plaisance de Saint-Pierre offre une atmosphère agréable, particulièrement magnifique au coucher de soleil. Une promenade le long de la digue permet d'apprécier la vue sur la plage d'un côté et sur l'océan de l'autre. La plage de Saint-Pierre, bordée par un lagon, bien que de taille modeste, assure la sécurité des nageurs et offre des fonds marins remarquables. Un poste de secours et des douches sont disponibles pour garantir le confort des baigneurs.

Le front de mer accueille chaque samedi matin un marché forain, proposant un mélange d'artisanat d'art, de fruits et de légumes, régalant à la fois les yeux et les papilles. Ce marché a été honoré en tant que l'un des plus beaux marchés de France.

Saint-Pierre est aussi un lieu de richesse culturelle, avec son architecture créole, notamment la préfecture des TAAF, ses lieux de culte comme la plus grande mosquée de l'Océan indien, et son histoire, illustrée par la tombe de l'intrigant Sitarane...



**Bon Plan**

**Vous pourrez profiter du centre ville composé d'un grand nombre de commerces. Profitez également de l'ambiance festive du centre ville.**





18

## Les Makes

Le charmant village des Makes, perché sur un plateau dans les hauteurs de Saint-Louis, offre une escapade montagnarde paisible, éloignée de l'agitation urbaine.

Une visite au belvédère de la Fenêtre des Makes s'impose, dévoilant une vue panoramique sur le cirque de Cilaos. Pour accéder à ce belvédère, traversez une forêt d'arbres endémiques, puis faites une pause divertissante au parc Makes Aventure, idéal pour des moments en famille où l'accrobranche prend le relais de la randonnée !

Si les sensations fortes ne sont pas votre tasse de thé, optez pour l'observatoire astronomique. Vous pourrez ainsi apprendre à déchiffrer les étoiles du ciel de l'hémisphère Sud lors d'un moment magique à réserver très en avance.



Garez-vous sur le parking de la fenêtre des Makes, vous pourrez observer au petit matin le lever de soleil sur le cirque de Cilaos.





19

## L'Entre-Deux

L'Entre-Deux, situé dans le Sud de l'île, tire son nom de sa position entre deux rivières : le bras de la Plaine et le bras de Cilaos. Autrefois difficile d'accès, ce village a préservé un art de vivre créole empreint de douceur et de charme.

À travers les rues de ce village, vous découvrirez un grand nombre de cases créoles. Une agréable promenade balisée est proposée en plein cœur de la ville. Profitez d'une pause dans l'un des restaurants locaux pour déguster le choca, spécialité de ce village, plante utilisée en cuisine et dans la vannerie.

L'Entre-Deux est également imprégné d'histoire. Le Dimitile, dont le sommet est accessible par divers sentiers de randonnée, a été le refuge de camps d'esclaves marrons en quête de liberté. Offrant une vue exceptionnelle sur Cilaos, il témoigne d'un passé riche.



**Bon Plan**

Le van vous mènera au pied des sentiers. Pour passer la nuit, garez-vous près des terrains de pétanque au cœur du village.





20

## Le Cirque de Cilaos

Poursuivez votre aventure vers le cirque de Cilaos, renommé pour ses sources thermales et ses panoramas à couper le souffle. Votre van aménagé devient votre havre de confort, offrant une retraite bien méritée après une randonnée dans les montagnes environnantes.

Cilaos, l'un des trois cirques qui ceignent le massif du Piton des Neiges, le point culminant de l'Océan indien avec ses 3 070 mètres d'altitude, est inscrit au patrimoine mondial de l'UNESCO aux côtés de ses voisins.

Charmante commune perchée à 1 200 mètres d'altitude, Cilaos se distingue par sa vallée souvent ensoleillée et ses pittoresques petits villages, appelés ilets, dotés de maisons colorées. De très nombreuses randonnées familiales ont pour point de départ Cilaos. Alors, à vos chaussures ! Une expérience unique au cœur de la nature préservée de Cilaos.



**Bon Plan**



Faites une halte au bord de l'étang de Mare à Joncs, un lieu idéal pour passer la nuit confortablement installés dans votre van et partager un pique-nique en famille.





21

## Le Piton des Neiges

Le Piton des Neiges, le volcan fondateur de l'île de La Réunion, culmine à 3 070 mètres d'altitude. Il a émergé de l'océan Indien il y a environ 3 millions d'années, selon les estimations des experts, après avoir pris forme il y a plus de 5 millions d'années. Ce volcan complexe est largement érodé, en effet, il n'a pas manifesté d'activité depuis plus de cent vingt siècles. Cependant, il est important de noter que le Piton des Neiges n'est pas éteint, mais simplement endormi, laissant une reprise d'activité possible bien que peu probable !

Au cœur du parc national de La Réunion, il figure également sur la liste des biens naturels du patrimoine mondial de l'UNESCO.

Si vous êtes prêt à relever le défi, l'ascension du Piton des Neiges, point culminant de l'île, vous attend ! Ressentez la satisfaction du dépassement de soi en atteignant le sommet et profitez du confort de votre van pour vous reposer après cette expérience inoubliable....

Bien que vous puissiez accéder au parking du sentier de Bélier en van, sachez que plusieurs heures de marche sont nécessaires pour atteindre le sommet.




**Bon Plan**

Garez vous sur le parking « du bloc » Vous serez prêt pour l'ascension du plus haut sommet de La Réunion.







22

## L'Étang-Salé

La commune de l'Étang-Salé, située dans le Sud-Ouest de l'île, réserve de merveilleuses surprises. La partie balnéaire de la commune, l'Étang-Salé-les-Bains, dévoile une plage de sable noir érodé du basalte, une roche volcanique. Protégée en partie par un lagon, cette plage propose une baignade surveillée. La longue étendue de plage invite à la promenade, tandis que des filets sont mis à disposition pour des activités comme le Beach Volley ou le Beach Tennis.

À quelques pas de cette plage, explorez l'ombre rafraîchissante de la forêt, plantée de filaos, de tamarins d'Inde et d'eucalyptus à la fin du XIXe siècle. Avec plus de cinquante kilomètres de sentiers bien balisés, elle offre une belle opportunité de balades à vélo, en quad bike, ou à cheval.

Pour une expérience enrichissante en famille, visitez le parc animalier "Croc Parc" ou le "Zoo Parc" et partagez des moments complices avec les animaux.



**Bon Plan**

La forêt de l'Étang-Salé sera pour vous le meilleur site pour profiter du calme tout en étant à proximité de la plage.





23

## Le Gouffre

Profitez de ce site spectaculaire en amenant votre van sur le parking réservé aux véhicules. Localisé dans le Sud-Ouest de La Réunion, juste avant la ville de l'Étang-Salé, le Gouffre se présente comme une formation géologique singulière, à l'instar du Souffleur que l'on peut admirer un peu plus au Nord le long de la côte. Il s'agit d'un long couloir naturel de roche volcanique perpendiculaire à l'océan, où les vagues venant du large s'engouffrent.

En période de forte houle, le spectacle devient encore plus impressionnant, que ce soit à travers les gerbes jaillissant du gouffre ou le son rauque qui s'en dégage. Toutefois, soyez prudent et évitez de vous approcher trop près de la cavité ou du bord de mer, car ces zones peuvent être fermées en cas de houle excessive.


Le littoral de cette région est particulièrement agréable, et vous pouvez le longer vers le nord pour atteindre le Bassin Bleu à quelques centaines de mètres, ou vers le sud pour rejoindre l'Étang du Gol.



**Bon Plan**



**Vous pourrez garer le van à proximité de plusieurs kiosques afin de partager un bon repas et ensuite passez une nuit paisible bercé par le bruit des vagues.**





24

## La Pointe au Sel

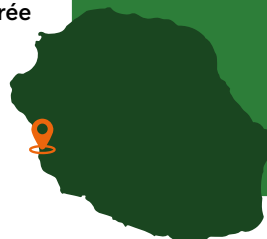
Profiter du murmure apaisant des vagues pendant la nuit, s'offrir le spectacle inégalable des couchers de soleil les plus sublimes de l'île, et commencer la journée par une baignade rafraîchissante... Il y a de nombreuses bonnes raisons de choisir le bivouac sur la plage à La Réunion !


Cependant, malgré la pléthore de sites disponibles (tant que vous évitez de faire du feu !), plusieurs contraintes peuvent se présenter rapidement. La première, et non des moindres, concerne la forte fréquentation ! Si vous aspirez à savourer l'atmosphère unique d'une nuit en bord de mer sans être dérangé, nous vous recommandons de vous orienter vers les plages moins fréquentées, souvent interdites à la baignade.

Ce lieu, niché à l'arrière de la Pointe au Sel, a été un véritable coup de cœur. Peu fréquenté, il vous offre la possibilité de profiter du calme d'une soirée en bord de plage et d'une matinée presque solitaire. Un véritable luxe !



**La Pointe au Sel est une crique naturelle, où vous pouvez également explorer des bassins de sel.**





25

## Saint-Leu

Saint-Leu, située dans l'Ouest de La Réunion, offre des paysages spectaculaires le long de la route côtière qui y mène. Sa plage, abritée par un lagon, est bordée de parkings accueillants. Cette charmante ville balnéaire regorge d'activités dynamiques !

Saint-Leu était autrefois réputée pour sa vague exceptionnelle, "la gauche", classée parmi les plus belles du monde, bien qu'elle soit maintenant interdite en raison du risque requin. C'est également un lieu prisé par les parapentistes, qui, lors de baptêmes, atterrissent à quelques mètres de Kelonia, un centre dédié aux tortues marines.

Le musée Stella Matutina offre une plongée fascinante dans l'histoire de la culture de la canne à sucre à La Réunion, tandis que le FRAC (Fonds Régional d'Art Contemporain) borde ses abords.

Saint-Leu incarne également un art de vivre créole paisible, que l'on peut apprécier le samedi matin au marché animé en bord de mer, ou le dimanche soir, lorsque les rondavelles s'animent au son de la musique !



**Vous pouvez vous garer le long de la route du littoral. Plusieurs parkings sont disponibles pour vous accueillir, avec vue sur mer.**





26

## Plage de l'Ermitage

Le long de la côte Ouest de l'île de La Réunion se dévoile la magnifique plage de l'Ermitage les Bains, une véritable carte postale ! Étendue sur sept kilomètres de sable blanc, elle se distingue comme la plus longue plage de l'île.

Grâce à la barrière de corail, la baignade y est sécurisée, offrant une occasion unique d'admirer coraux et poissons. Sortez vos masques et tubas pour une expérience immersive ! Des douches et des sanitaires sont disponibles tout le long de la plage.

En continuant le long de la plage de l'Ermitage, vous atteindrez la plage de Trou d'eau à La Saline, particulièrement appréciée des amateurs de vanlife.

Les webcams mises à disposition par la municipalité permettent de vérifier en temps réel les conditions météorologiques.

Sur ces deux plages, vous avez la possibilité de vous restaurer dans l'un des nombreux restaurants ou snacks en bord de plage, tout en savourant un verre au coucher du soleil, les pieds dans le sable.



**Bon Plan**

**Vous pouvez vous installer tout le long de la plage, mais évitez le secteur des boîtes de nuit, très bruyant et agité le week-end.**





27

## Port de Saint-Gilles

Le port de Saint-Gilles-les-Bains, érigé en 1980, abrite 350 anneaux, constituant ainsi un point névralgique pour de nombreuses activités nautiques.

Nous vous recommandons particulièrement les excursions en bateau, notamment le matin, pour contempler tortues, dauphins, et, de juillet à octobre, les majestueuses baleines à bosse, venues mettre bas et se reproduire dans les eaux chaudes de La Réunion. Savez-vous qu'elles passent le reste de l'année dans l'Antarctique et qu'elles s'abstiennent de se nourrir durant leur séjour réunionnais ?

À partir de Saint-Gilles, vous pouvez également vous adonner à la pêche au gros, au jet ski, à la plongée sous-marine, au kayak de mer, ... Le port est bordé par deux plages : la plage des Brisants, très prisée pour les sports de plage, avec en tête le Beach Volley et le Beach Tennis, et la plage des Roches Noires, appréciée des surfeurs.

Par ailleurs, depuis le port, l'accès au centre de Saint-Gilles, la station balnéaire la plus renommée de La Réunion, est aisé. Vous y trouverez des boutiques, des bars animés et des restaurants qui ont fait la réputation de Saint-Gilles !



**Bon Plan**

Garez vous sur le parking de l'Eglise, vous y trouverez de l'ombre et de grandes places de parking.



28


## Le Maïdo

Il s'agit indubitablement d'un des endroits les plus prisés pour le bivouac et les levers aux aurores : le point de vue du Maïdo. Niché à 2 200 mètres d'altitude dans les hauteurs de Saint-Paul, il offre l'un des panoramas les plus spectaculaires sur le Cirque de Mafate.

En explorant le Maïdo en van aménagé, vous avez la liberté de choisir le moment idéal pour admirer le lever ou le coucher du soleil, capturant ainsi des instants magiques au sommet de la montagne. Prenez votre temps pour vous immerger dans la splendeur des paysages, ressentant la puissance de la nature.

Son autre atout réside dans son accessibilité : bien que la route du Maïdo soit assez longue, elle reste cependant facile à emprunter et offre une ambiance particulière avec sa magnifique forêt de Tamarins. Tout au long du trajet, plusieurs aires de pique-nique sont équipées de kiosques et d'espaces dédiés pour faire du feu. Ces derniers offrent une vue incroyable sur l'océan et toute la côte Ouest de La Réunion. Le lendemain, vous ne serez qu'à quelques minutes de route pour rejoindre à nouveau le point de vue du Maïdo et profiter du spectacle saisissant du lever de soleil.

À noter, en raison de l'altitude, les températures peuvent être assez basses, surtout entre mai et octobre, période pendant laquelle des gelées peuvent même être observées au petit matin !



**Le Maïdo est le point de départ de plusieurs randonnées, notamment vers Mafate et le Grand Bénare, le deuxième plus haut sommet de l'île.**





29

## Saint-Paul et son marché

La ville de Saint-Paul, située dans l'Ouest de l'île, vous invite à découvrir son marché animé qui se tient toute la journée du vendredi en bord de mer.

Optez pour le matin afin de profiter de l'ambiance chaleureuse de ce marché, fréquenté autant par les Réunionnais que par les touristes. Vous y dénichererez une multitude de délices : fruits, légumes, épices, samoussas, pâtés créoles, bonbons piment, gâteau patate, beignets de banane, bonbon miel, et bien d'autres. De nombreux artisans proposent également des souvenirs variés.

À quelques pas, le débarcadère vous invite à une agréable promenade, prisée des pêcheurs à la ligne. Sur le chemin, des canons évoquent les premières années d'occupation de La Réunion par la France, à l'époque où l'île portait encore le nom de Bourbon. Une statue rend hommage aux victimes de l'esclavage, rappelant le sombre passé qui a façonné la culture créole.

Découvrez ce pan de l'histoire de La Réunion au Musée de Villèle, situé à Saint-Gilles les Hauts, à quelques kilomètres de Saint-Paul.



**Bon Plan**

Stationnez votre van au parking de la Grotte des Premiers Français pour plonger dans la vie des premiers colons français installés sur l'île en 1663. Visitez également le cimetière marin pour découvrir la tombe d'un véritable pirate !







30

## Dos d'Âne

Le charmant hameau de Dos d'Âne s'ouvre sur le majestueux cirque de Mafate, offrant une variété de randonnées adaptées à tous les niveaux. La courte balade jusqu'à Roche Verre Bouteille révèle des panoramas inoubliables sur le cirque de Mafate.

Pour une expérience plus intense, la randonnée jusqu'à la Roche Écrite plonge au cœur de ce cirque, offrant l'une des plus belles mais aussi exigeantes excursions de l'île.

Le cirque de Mafate, uniquement accessible à pied, promet une aventure authentique. Loin du monde moderne, vous rencontrerez des habitants ayant choisi de vivre ici, dans un confort rudimentaire mais au milieu d'une nature omniprésente et de paysages à couper le souffle.

Le peuplement de Mafate remonte aux épisodes de marronnage, lorsque des esclaves cherchaient refuge dans ce cirque difficile d'accès. Toutes ces raisons font de Mafate le cœur vibrant de La Réunion !



**Bon Plan**

Garez le van au pied du sentier.  
Il vous faudra arriver tôt pour avoir une place.



# Partenaire



LA CONCIERGERIE

ILE DE LA RÉUNION

**Vous souhaitez réserver une activité ?**

**Besoin d'un transfert ?**

**D'un service ?**

**La Conciergerie de La Réunion est là pour vous !**

**Appelez Corentin de la part de Tropivan,  
il saura vous conseiller au mieux !**

**+262 (0)692 27 51 95**



**CENTRALE DE RÉSERVATION**

 [contact.itc@gbh.fr](mailto:contact.itc@gbh.fr)



**0262 3107 07**



[www.tropivan.fr](http://www.tropivan.fr)